CONFIGURAÇÃO DE PENAS P/ PLOTAGEM

COR		ESP.
1	07	0,1
2	07	0,2
3	07	0,3
4	07	0,4
5	07	0,5
6	07	0,6
7	07	0,25
8	07	0,09
9	07	0,15
140	140	0,15
162	162	0,15

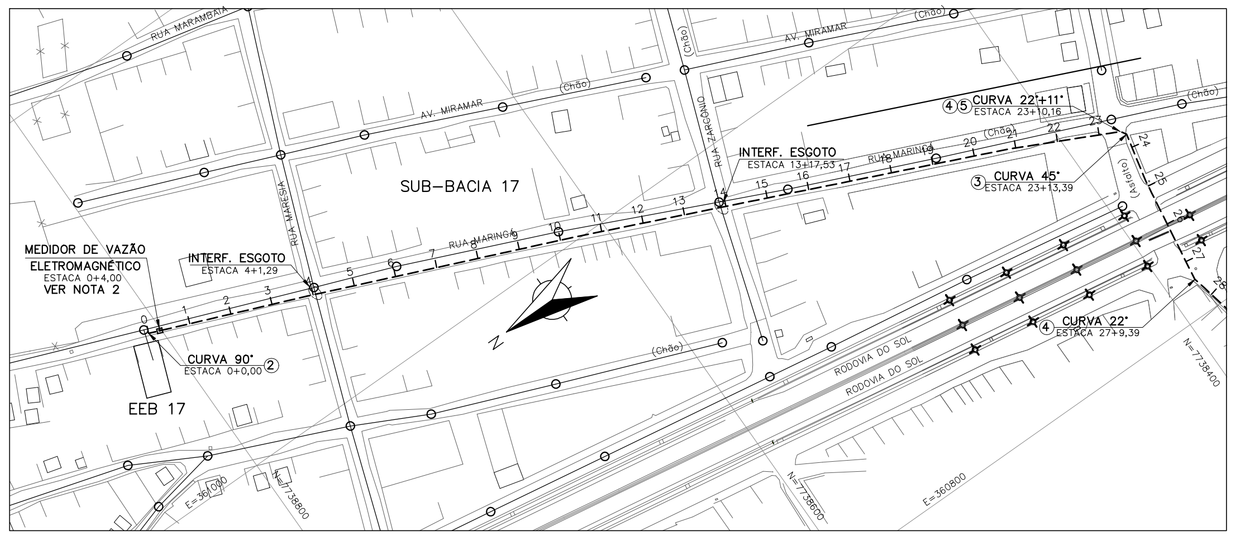

PLANTA RECALQUE DA EEB 17

ESC.: 1/2000

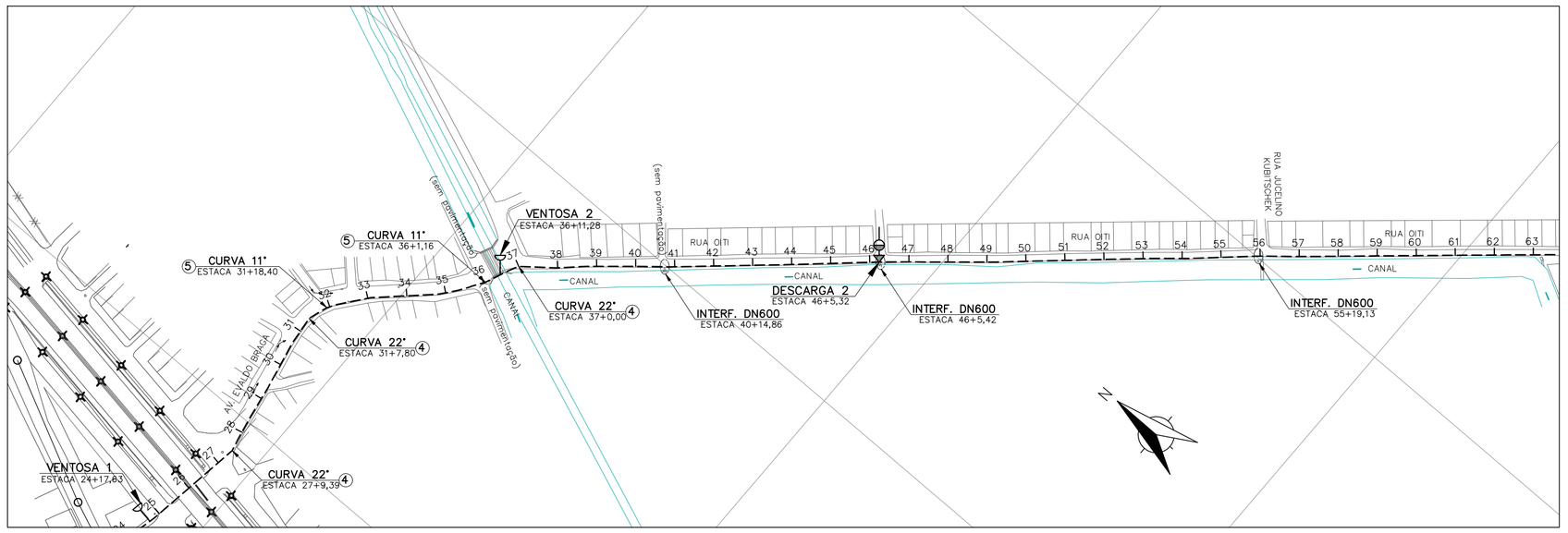

PLANTA RECALQUE DA EEB 17

ESC.: 1/2000

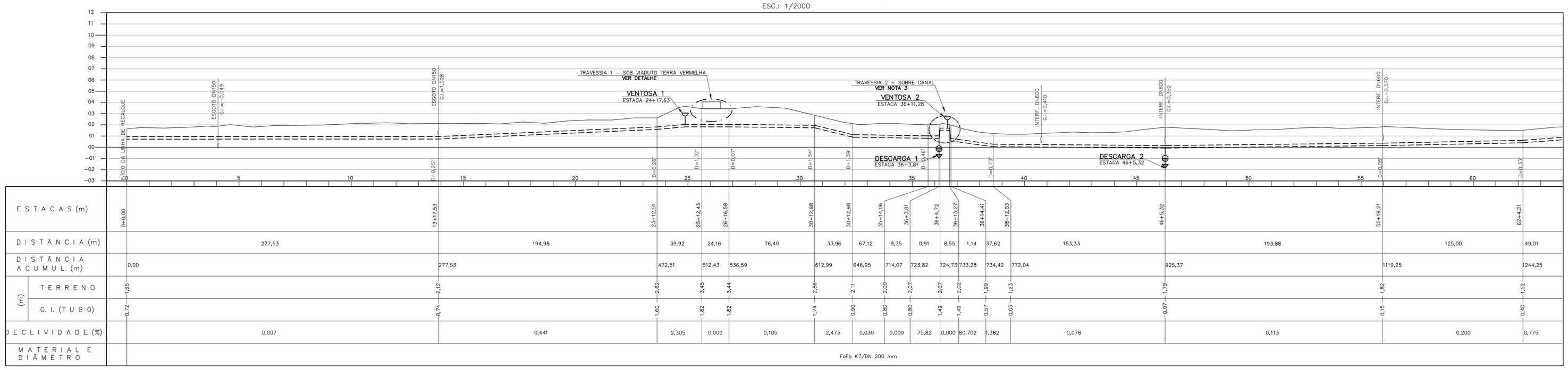

PERFIL RECALQUE DA EEB 17

ESC.: H=1/2000 ; V=1/200

PLANTA BAIXA

ESC.: 1/125

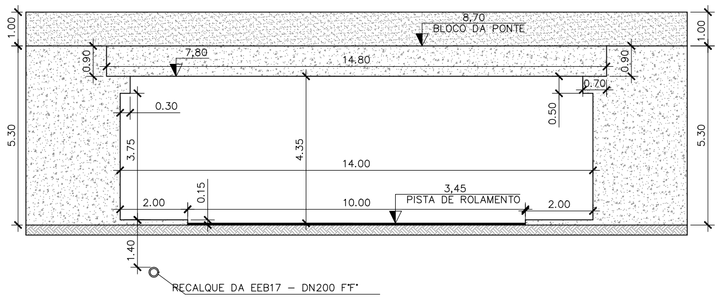

VISTA A

ESC.: 1/125

DETALHE DA TRAVESSIA SOB O VIADUTO TERRA VERMELHA

ARTICULAÇÃO

LEGENDA:

- ADUTORA DE ÁGUA TRATADA EXISTENTE
- LINHA DE RECALQUE
- TERRENO
- PV E REDE COLETORA PROJETADA
- DRENAGEM
- LIMITE DA SUB-BACIA
- VENTOSA
- DESCARGA

NOTAS:

1 – PARA DETALHE DAS VENTOSAS E DESCARGAS, VER DES. Nº A-050-001-96-5-XX-0032.

2 – PARA DETALHE DO MACROMEDIDOR, VER DES. Nº A-050-001-94-5-XX-0130.

3 – PARA DETALHE DA TRAVESSIA 2 VER DES. Nº A-050-002-96-5-XX-0018

ESTE DESENHO É PROPRIEDADE DA COMPANHIA ESPÍRITO SANTENSE DE SANEAMENTO – CESAN E NÃO PODE SER COPIADO SEM SUA AUTORIZAÇÃO.

NÚMEROS	TÍTULOS
PRINCIPAIS DESENHOS DE REFERÊNCIA	

Nº	LOCAL	DISCRIMINAÇÃO	DES.	DIV.	GER.	DATA
REVISÃO						

CANCELA E SUBSTITUI O DESENHO NÚMERO:

CANCELADO E SUBSTITUÍDO PELO DESENHO NÚMERO:

CENTRO DE DOCUMENTAÇÃO

RECEBIDO: __/__/__

Nº DOC.: _____ ASS.: _____

APROVAÇÃO CESAN:

ASS.: _____ MATR.: _____

UNID.: _____ DATA: __/__/__

ESTA APROVAÇÃO NÃO ISENTA A CONTRATADA DE SUAS RESPONSABILIDADES LEGAIS.

EMITENTE: Etep – Consultoria, Gerenciamento e Serviços

PROJETADO:	COORDENADOR:
ARTUR AUGUSTO OLIVEIRA NEVES	ARTUR AUGUSTO OLIVEIRA NEVES
CREA: 045302/D REGIÃO: RJ	CREA: 045302/D REGIÃO: RJ
DESENHO: FERNANDA P. ZAMBOM	Nº DES. PROJETISTA: 0876.DS.013.H.0222/02
DATA: 13 /05 /2011	

RESPONSÁVEL TÉCNICO: ENGº ARTUR AUGUSTO OLIVEIRA NEVES

CREA: 045302/D REGIÃO: RJ ART Nº: 082011002094ID DATA: 22/02/2011

EMISSÃO CESAN	DATAS
PROJETADO:	
CREA:	
DESENHADO:	
VERIFICADO: ENGº NESTOR CORZA JUNIOR	
DIVISÃO: ENGº NESTOR CORZA JUNIOR	
GERÊNCIA: ENGº DOUGLAS OLIVEIRA COUZI	

CESAN

MUNICÍPIO: VILA VELHA | DISTRITO: – | BAIRRO: BARRA DO JUCU

NOME DO EMPREENDIMENTO: IMPLANTAÇÃO DO SISTEMA DE ESGOTAMENTO SANITÁRIO BARRA DO JUCU, MORADA DO SOL E PONTA DA FRUTA

TÍTULO: RECALQUE DA EEB 17 – BACIA BARRA DO JUCU

PROJETO HIDRÁULICO

PLANTA, PERFIL E DETALHE TRAVESSIA 1

ESCALA:	FOLHA:	Nº CESAN	REV:
INDICADA	01/ 03	A-050-002-96-5-XX-0016	00